


























# BILAG: MØDE 1

## SIGNATURFORKLARING

Kortet fortæller dig i detaljer, hvordan landskabet ser ud. Her på siden kan du se enkelte kortsignaturer, som de typisk vil se ud. De kan dog variere fra kort til kort.

	Motorvej		Højdekurver
	Landevej		Høj/punkthøj
	Almindelig vej		Sø
	Mindre vej		Lille sø, dam
	God skovvej		Stor å
	God sti, skovvej		Stor grøft, å
	Sti		Grøft, bæk
	Jernbane		Lille grøft
	Tunnel		Langsom gennemløbelig skov
	Stendige, mur		Svært gennemløbelig skov
	Hegn		Uigennemtrængelig skov
	Forbudt område		